




Акционерное Общество
«Дальневосточная распределительная сетевая компания»
филиал «Приморские электрические сети»
(ПЭС)

ул. Командорская, 13а, г. Владивосток, Приморский край, 690080, Россия Тел. (4232) 22-32-12, Факс: (4232) 26-45-02, E-mail: doc@prim.drsk.ru ОКПО 97053894, ОГРН 1052800111308, ИНН/КПП 2801108200/253731001

Утверждаю:
Директор филиала
«Приморские электрические сети»
АО «ДРСК»


С.И. Чутенко
«26» мая 2016 г

ТЕХНИЧЕСКОЕ ЗАДАНИЕ
на выполнение кадастровых работ для филиала АО «ДРСК» «Приморские ЭС»
(линейные объекты 35 кВ)

1. Заказчик:

Акционерное общество «Дальневосточная распределительная сетевая компания»
филиал АО «ДРСК» - «Приморские ЭС»

2. Основание для выполнения работ:

Инвестиционная программа филиала АО «ДРСК» «Приморские ЭС» 2015-2017
гг.

3. Место расположения объекта:

- Приморский край, Михайловский район, Михайловское сельское поселение,
кадастровые кварталы 25:09:320501; 25:09:320601, Григорьевское сельское поселение,
кадастровый квартал 25:09:320301, Сунятсенское сельское поселение, кадастровый
квартал 25:09:320401

4. Основные характеристики объекта:

Показатель	Значение
Наименование объекта	«ЛЭП 35 кВ «Агрокомплекс-Дубки-Ленинское»
Вид строительства	Строительство
Протяженность объекта, площадь объекта	длиной 25000 м, площадью 1467231 кв.м.

5. Основной объем работ:

5.1. Изготовление межевых планов земельных участков и (или) межевых планов
частей земельных участков, находящихся в пользовании третьих лиц.

5.2. Обеспечение государственного кадастрового учета.

6. Особые условия.

6.1. Межевые планы земельного участка изготовить на основании выданной Заказчиком утвержденной уполномоченным федеральным органом документации по планировке территории (проект межевания территории):

6.1.1. Для предоставления в орган кадастрового учёта заявления о постановке на учёт земельного участка и (или) об образовании частей земельного участка с целью установления сервитута, заключения договора аренды, субаренды.

6.1.2. По форме, утвержденной Приказом Министерства экономического развития Российской Федерации от 24 ноября 2008 г. N 412 «Об утверждении формы межевого плана и требований к его подготовке, примерной формы извещения о проведении собрания о согласовании местоположения границ земельных участков»;

6.1.3. В количестве 2 (двух) экземпляров на бумажном носителе и в электронном виде (формат *.pdf, *.doc). Координаты земельных участков, содержащиеся в межевых планах предоставить в электронном виде (формат *.dwg, *.dxf, *.mid, *.mif, *.xml) в местной системе координат.

6.2. Все мероприятия, необходимые для надлежащего исполнения договорных обязательств Подрядчик выполняет за счёт собственных средств.

6.3. Подрядчик выполняет работы собственными силами, без привлечения субподрядной организации.

7. Требования к Подрядной организации:

7.1. Наличие в штате не менее двух кадастровых инженеров, которые вправе осуществлять кадастровую деятельность (с предоставлением копии квалификационного документа, трудовой книжки либо договора).

7.2. Наличие у участника не менее одного комплекта поверенных геодезических приборов с обязательным наличием свидетельства об их поверке и права собственности на него. Участник открытого запроса цен обязан предоставить копии документов, подтверждающих поверку приборов (действующих на момент подачи документов), право их владения.

7.3. Наличие в пользовании не менее одного бригадного автомобиля (с предоставлением подтверждающего документа ПТС, договора аренды).

7.4. Наличие опыта выполнения работ аналогичных объекту торгов (желательное требование).

8. Определение стоимости и сметная документация:

Сметные расчёты предоставить с указанием использованных Сборников Базовых Цен, действующих на момент выполнения работ.

9. Сроки выполнения работ: с 01.11.2016 по 31.12.2016

9.1. Начало изготовления межевых планов – 01.11.2016.

9.2. Изготовление межевых планов - 45 календарных дней с момента выполнения мероприятий, установленных п.6.1. настоящего технического задания.

9.3. Обеспечение проведения государственного кадастрового учета – 15 календарных дней.

10. Приемка выполненных работ и их оплата:

10.1. По окончании работ Заказчику предоставляются материалы (межевые планы земельных участков и (или) частей земельных участков и кадастровые паспорта земельных участков) в сроки, в объеме, предусмотренные настоящим Техническим заданием.

10.2. По результатам приемки документов Заказчик осуществляет оплату в сроки, предусмотренные договором.

10.3. Авансовые платежи по выполнению работ не предусмотрены.

10.4. Заказчик осуществляет оплату только после обеспечения Подрядчиком проведения государственного кадастрового учета.

11. Гарантии исполнителя:

Гарантия Подрядчика на своевременное и качественное выполнение работ, а также на устранение дефектов, возникших по его вине, составляет не менее 12 месяцев со дня подписания акта сдачи-приемки.

12. Контактные лица:

Начальник отдела организации строительства, технического надзора и управления инвестициями филиала АО «ДРСК»-«Приморские ЭС» - Москалев Александр Валерьевич, тел. 8 (423)2 211 012, moskalev@prim.drsk.ru

Начальник сектора подготовки строительства и земельных отношений отдела организации строительства, технического надзора и управления инвестициями филиала АО «ДРСК»-«Приморские ЭС» - Баранова Татьяна Михайловна, тел. 8 (423)-2 211 052, baranova@prim.drsk.ru

Заместитель директора
по развитию и инвестициям



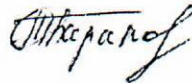
В.А. Скаредин

Начальник ООСТНиУИ



А.В. Москалев

Начальник сектора подготовки
строительства и земельных отношений ООСТНиУИ




Т.М. Баранова

Согласовано от ИА АО «ДРСК»:

Начальник департамента
капитального строительства и
инвестиций АО «ДРСК»



Ю.Е. Осинцев

 17.06.2016
01.06.2016

